


Apakah tanaman yang indikator untuk air bersih? Untuk air yang baik maka secara visual harus terlihat tanaman yang tumbuh subur dan hijau.



CAMÍ DE LLEVANT 2012

950 km.

Albacete - Santiago 2012.

Gràcies a: JOAN Colomo, Jordi Pujol i
MANOLO de Melo, per la seva companyia
i camaraderia....

Dormim al hostal Castilla
passeig de la Cuba, 3 - 967214288,
per 40 € hb.doble/nit - molt bé.

Primera Etapa-ALBACETE-PEDROÑERAS

09.06.12

Sortiem d' Albacete a les 7h 10'

Total 104 km

Temps: 6h 50'

Mitja: 15.5 km/h

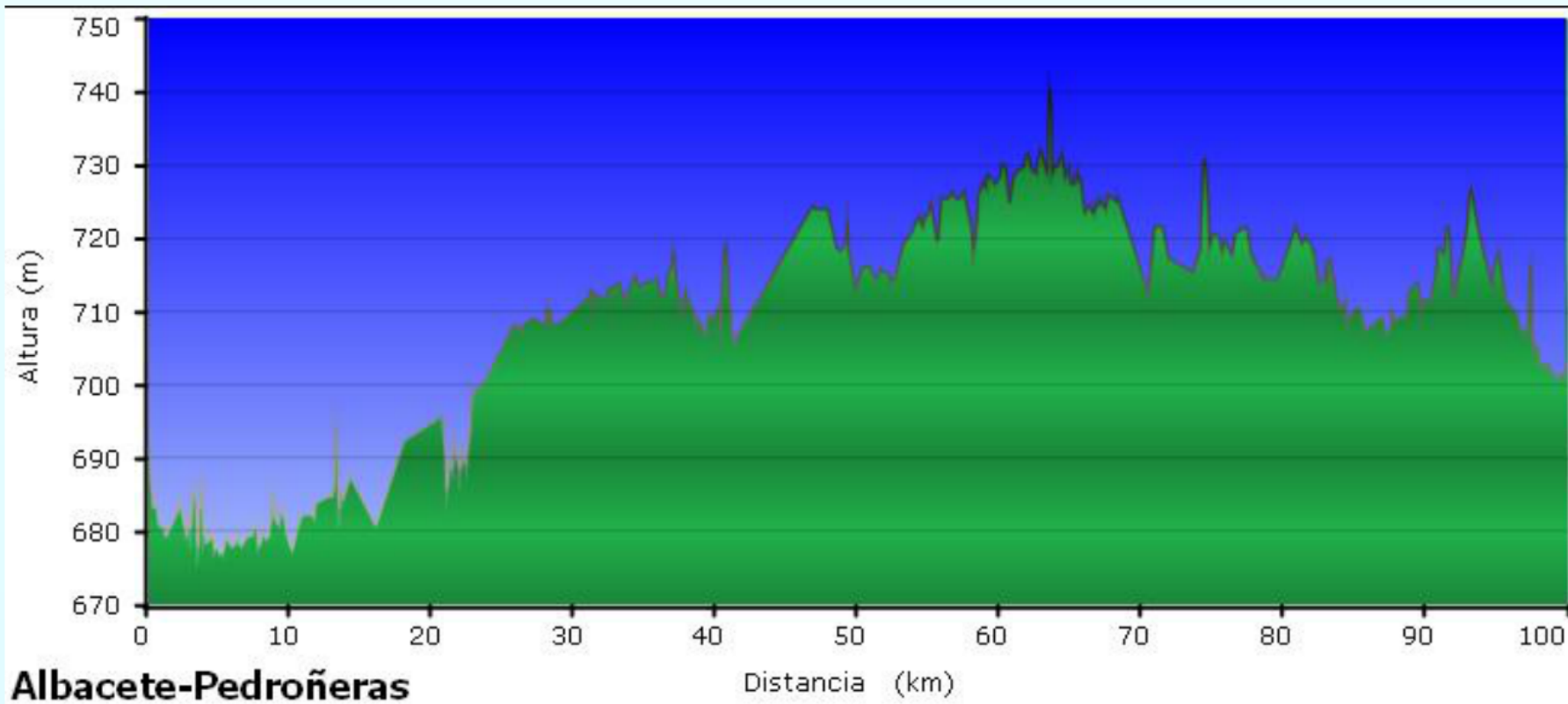
Vel. MÀx. 37 km

ENS VA AFECTAR el vent lateral durant bona part del mati

De CASAS de D. ANTONIO fins a

S. Clemente VAM ANAR per carretera, era molt tranquil·la

DOMIN A: l' Hostal la Bomba, i, deixem-ho estar.



Albacete-Pedroñeras

Distancia (km)





2a. Pedroñeras-Templeuge 11.06.12

Sortim a les 7 h 30'

Dia de carretera i camí

Vent frontal i lateral molta estona, cops forts.

Arribem a les 14 h 20' i netegem les bicis

Hostal - Bé

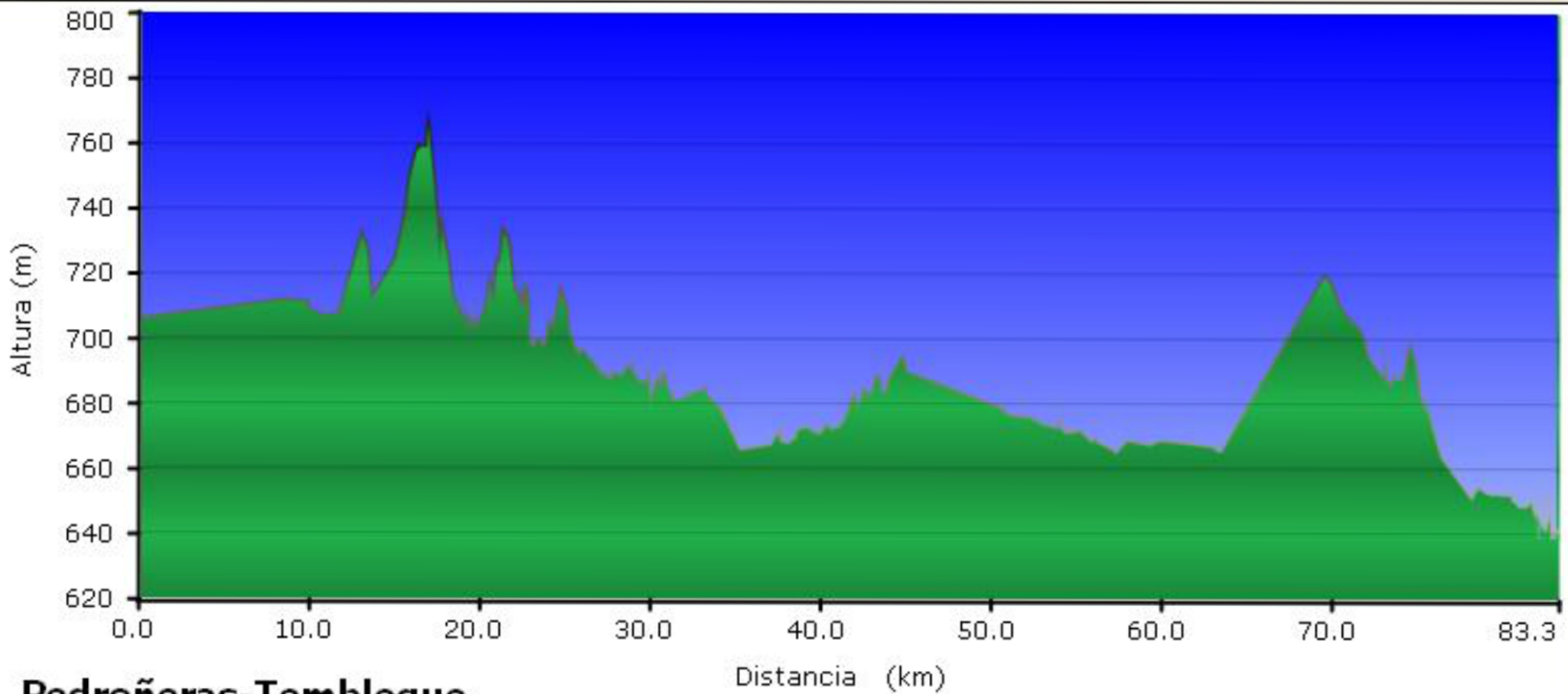
Total recorregut 90 km

Triguem 5 h 16'

Mitja 17.2 km/h

Domim a: Hostal la Purissima, adjunt a la gasolinera.

Tf. 925145078 UNA habitació doble 41 E. Bé



Pedroñeras-Tembleque

Distancia (km)





ETAPA 3A. Tembleque - Toledo

Sortim a les 7 h 40'

Arribem a les 11 h 45'

Total 67 km.

Temps 4'00 h

Dia de més carretera que camí.

Mitja: 16.7 km/h

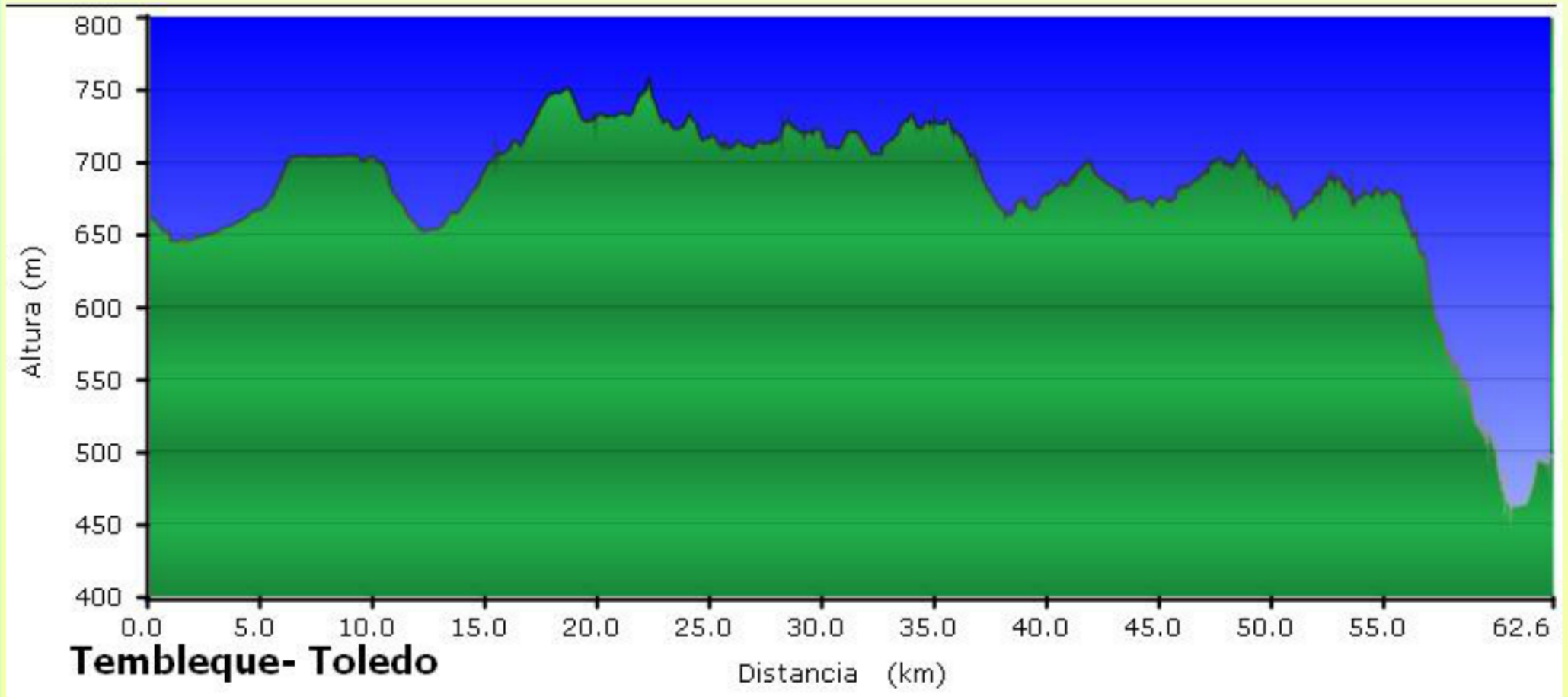
A partir de les 9.30, vent de cara i lateral. Temperatura agradable.

Parem a l'Hostal Madrid

c/Marquès de Mendigorria, 14

Prop plz. Toros-Tf. 925221114 -

70 € UNA habitació quadruple. Guai!!!







4 ETAPA- Toledo- El Tiemblo

12.06.2012 - Dia agradable

Sortiem a les 7 h 15'

Arribàvem a S.Marti de Valdeiglesias a les 13h 06'

Dinar amb Carlos, Porfirio i Santiago

Total 93 Km. fins el Tiemblo

Triguem 5 h 42'

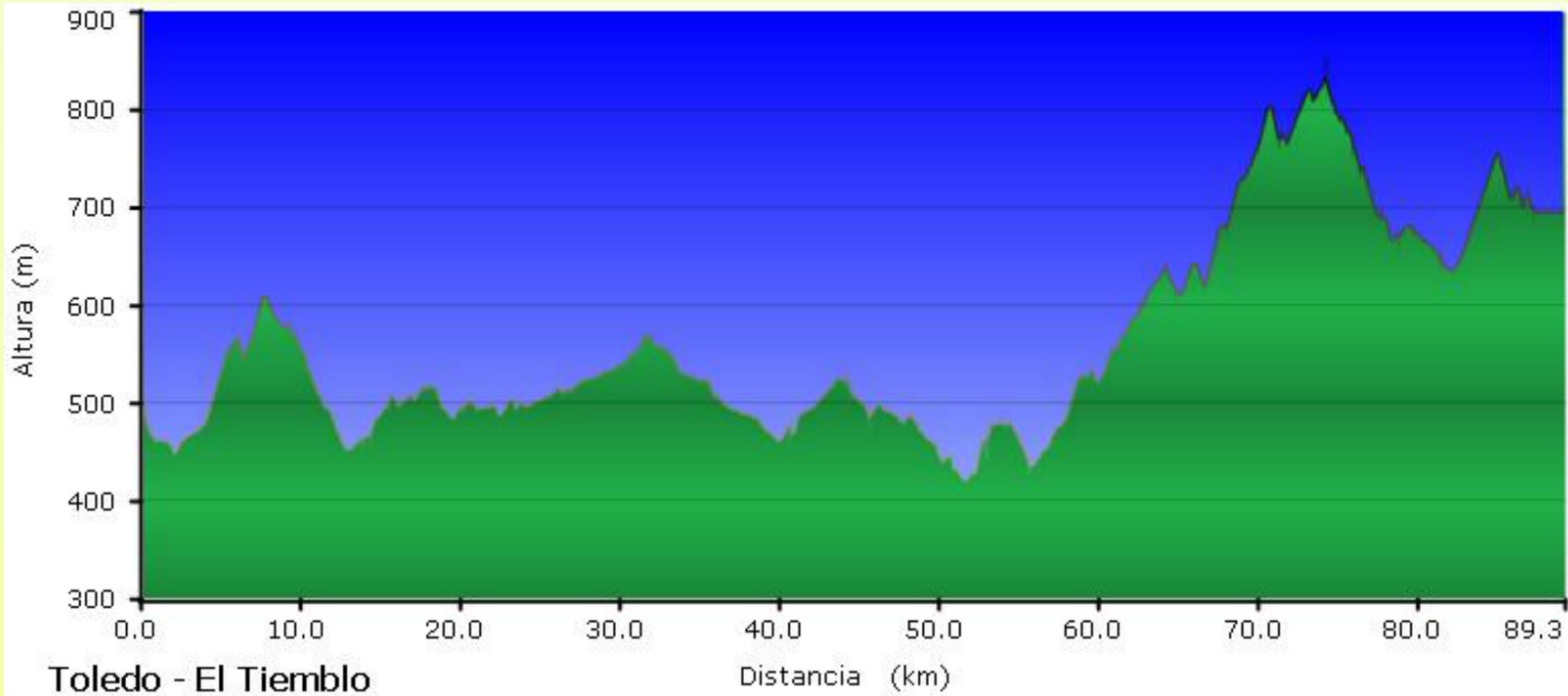
Mitja: 16.4 km/h


Dia de carretera i camí

Dormim a: Hostal Toros de Guisando

Pssg. Recoletos, s/n - tf.918627082

Habitació doble, SO E.







ETAPA SA. EL TIEMBLO - ÁVILA DE LOS CABALLEROS

Sortim a les 7 h 30'

ENSAIMADA en el Barraco (Sastre-XAVA Jimenez)

Arribem a Àvila a les 11h 40'

Total fem 46 km i triguem en fer-los 3h 02'

Mitja de 15.1 km/h

Pugem la Paramera 1410 m - Màxim del Camíno

Tota l'estapa per carretera



Alberg Municipal, Av. Madrid, 84 - just al costat del pont sobre el riu Adaja.

Srta. Raquel 618953077 o 699327792 (hospitalero)



El Tiemblo-Ávila de los Caballeros





ETAPA 6A. Àvila-Navas del Rey 14.06.12

Sortiem a les 7h 30' amb cafè i xurros

Fem 105 km i vam trigar 5h 43'.

Mitja de 18.3 km/h. Temperatura agradable

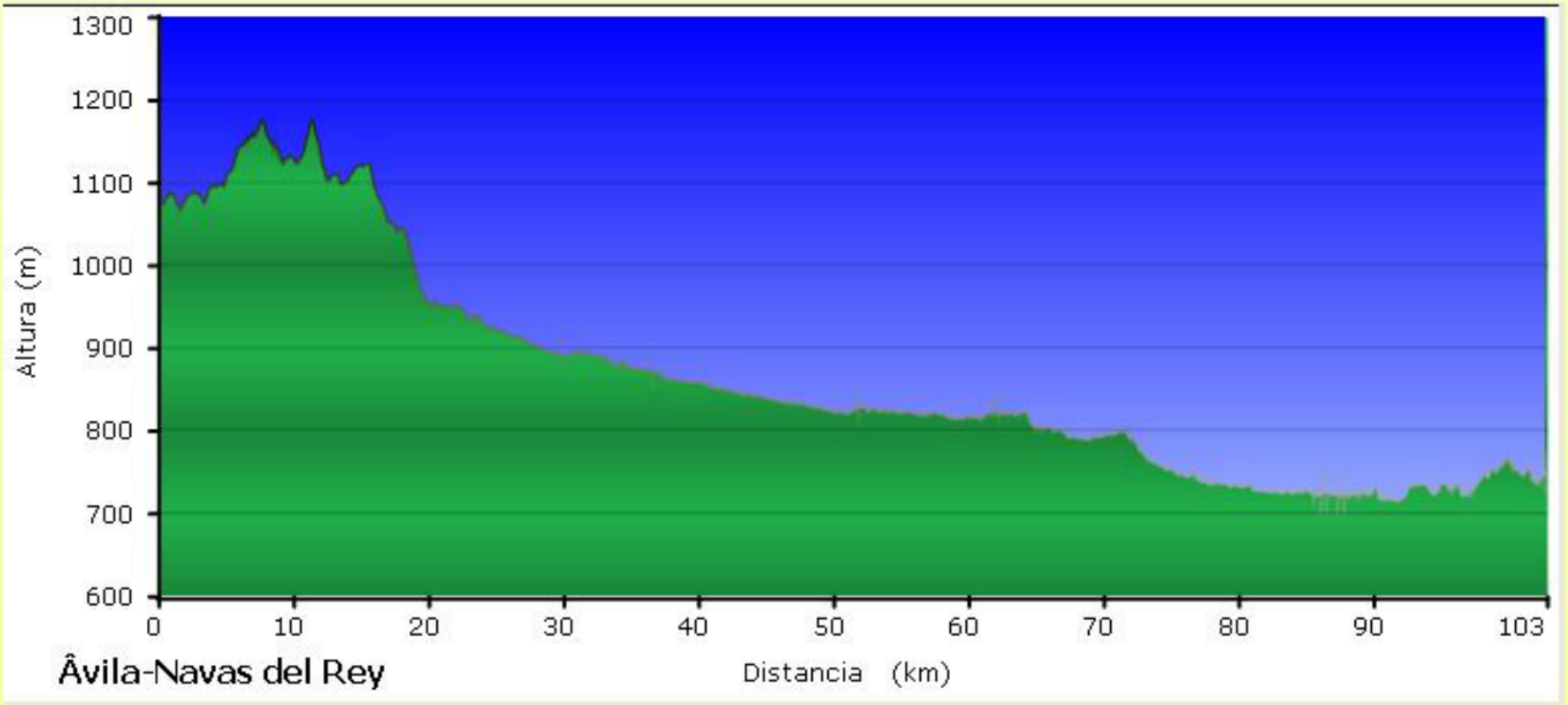
Arribàvem a les 14 h 38' a NAVAS

ETAPA de camí i carretera. Vent de cara.

Ens hospedem a l'Hostal ZAMORA

c/Gonzalez Pisardo, 1 - Tf. 9838850703

Habitació doble 36 E.



Ávila-Navas del Rey

Distancia (km)







7A. ETAPA-NAVAS del Rey - ZAMORA

Sortiem de NAVAS a les 7h 12'

Fem 84 km. Per carretera, fins a Toro, i,
camins i carreteres fins a ZAMORA

Visitem Toro i, ens calcem.

Arribavem a l'alberg de ZAMORA a les 13h 05'.

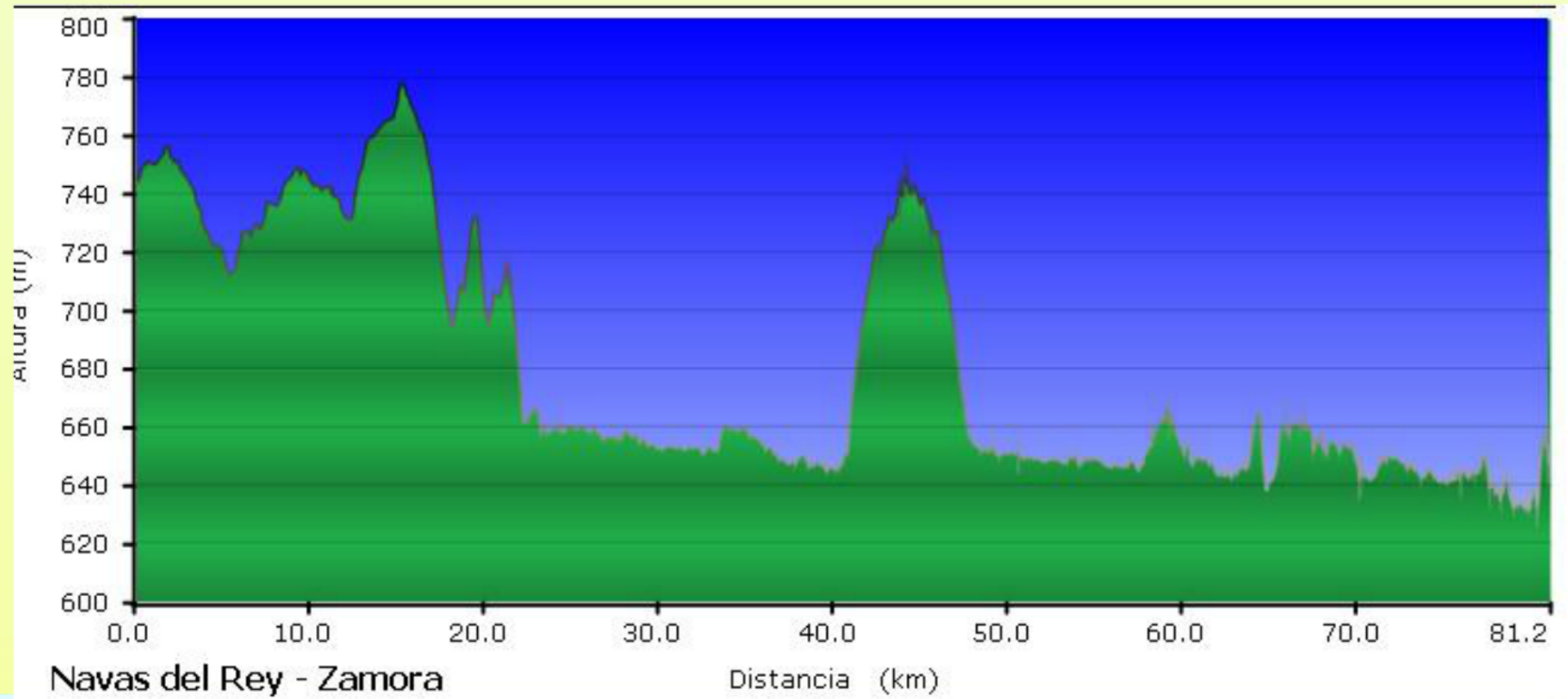
Hem trigat 4h 47'


L'alberg obre a les 13'30.

Des de Toro, vent lateral persistent.


Alberg Municipal-Cuesta de S. Cipriano
prop de l'esglèsia S. Cipriano.

Tf. 980509427









Aquí a Zamora vam enllaçar amb la Via de la Plata. Per saber més aneu a : www.cextona.cat/index.htm on trobareu penjats diferents Camins a Santiago.